





# I. План-схема МБОУ «Уруссинская НОШ №1»

## 1. Район расположения школы, пути движения транспортных средств и детей (обучающихся, воспитанников)

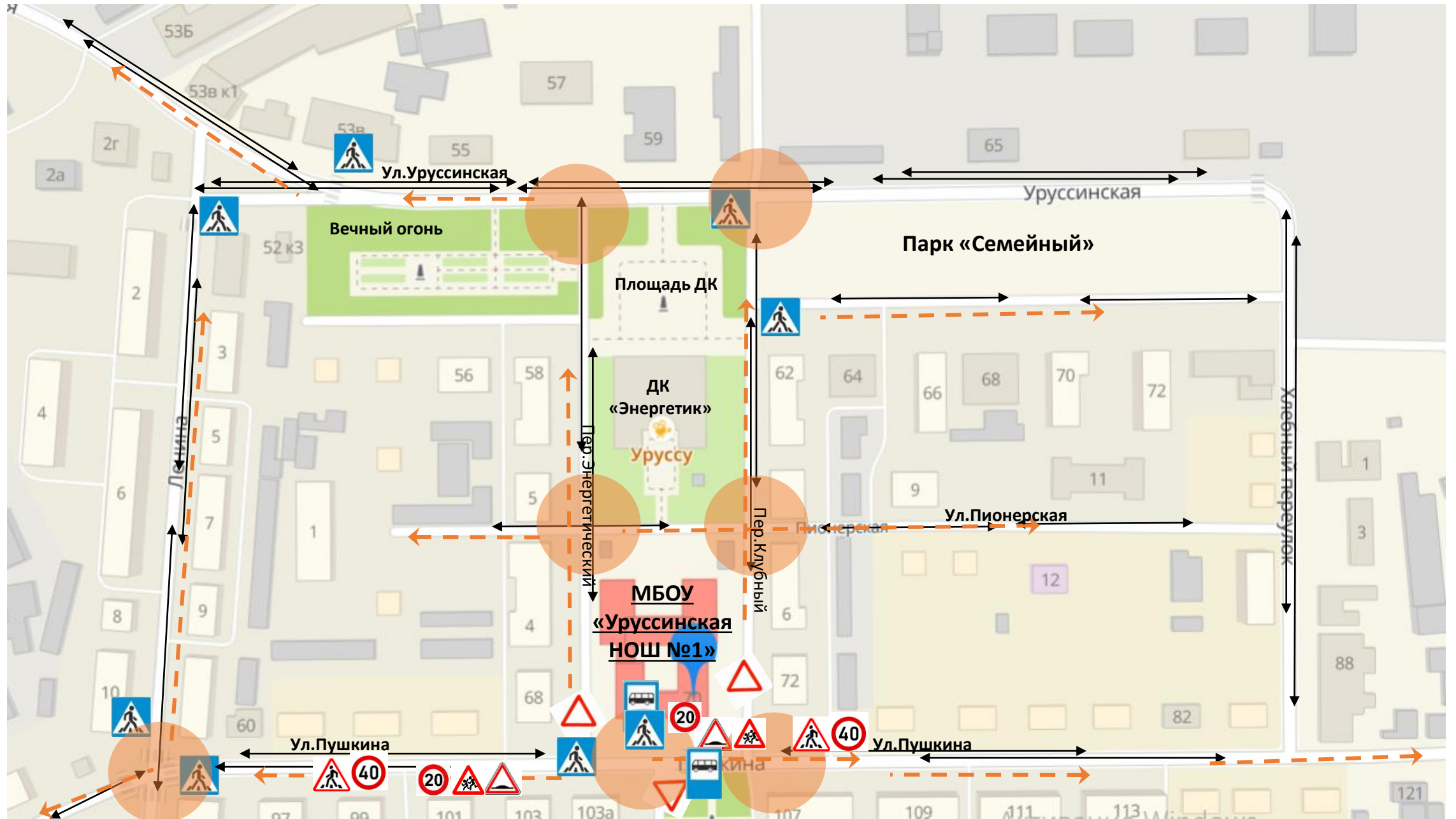
 - Движение транспорта

 - Движение учеников



 - Опасные участки

 - Жилые постройки

1.

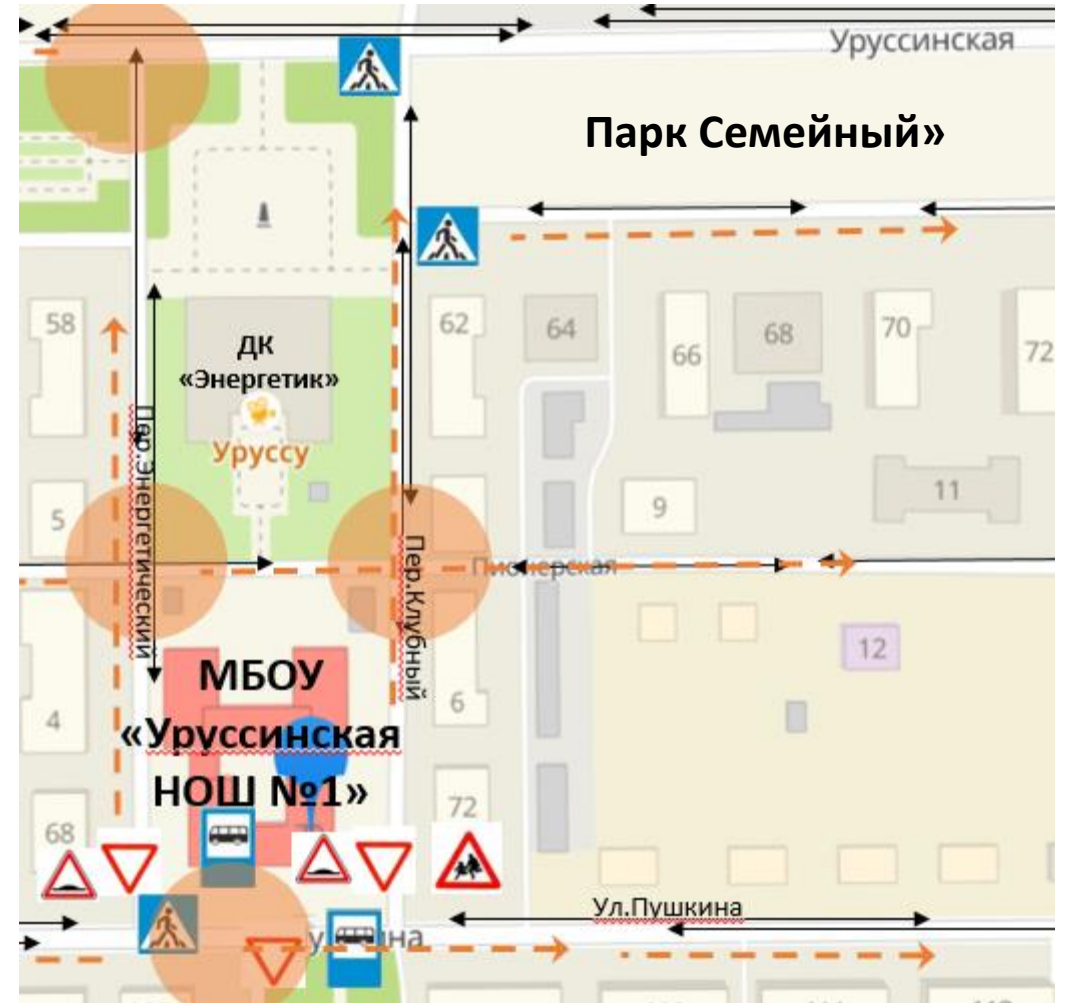
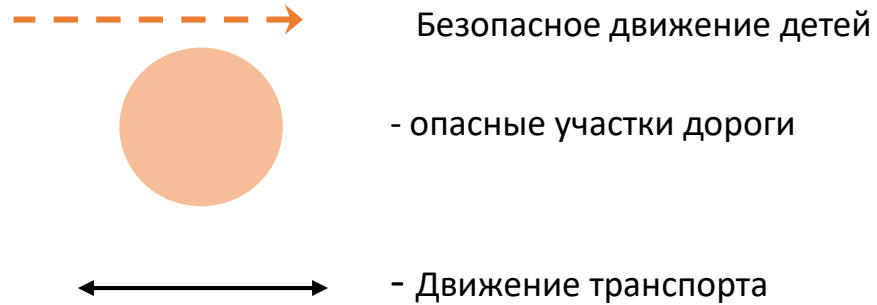


## 2. Маршрут движения организованных групп детей от образовательного учреждения к стадиону (и обратно)

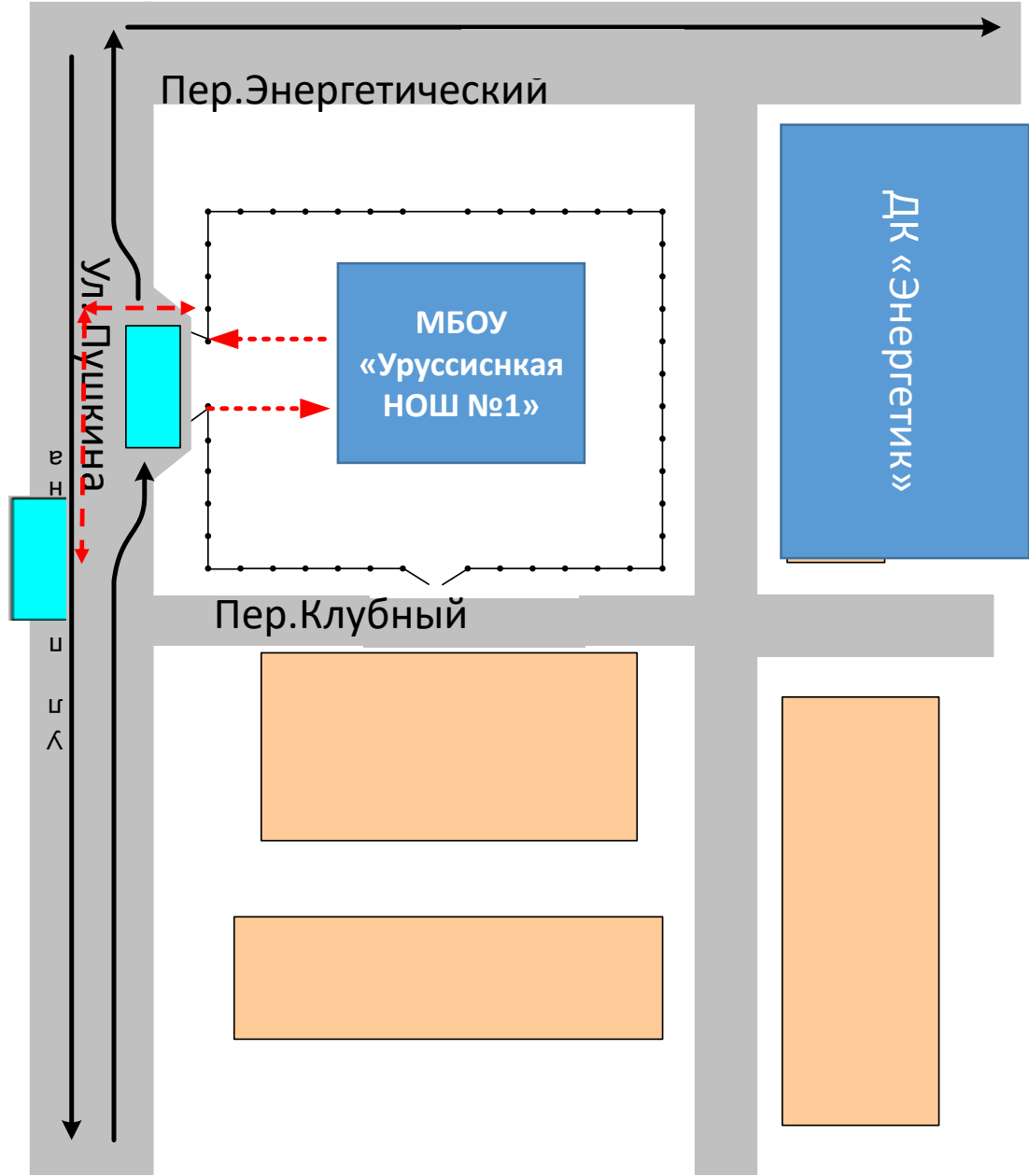
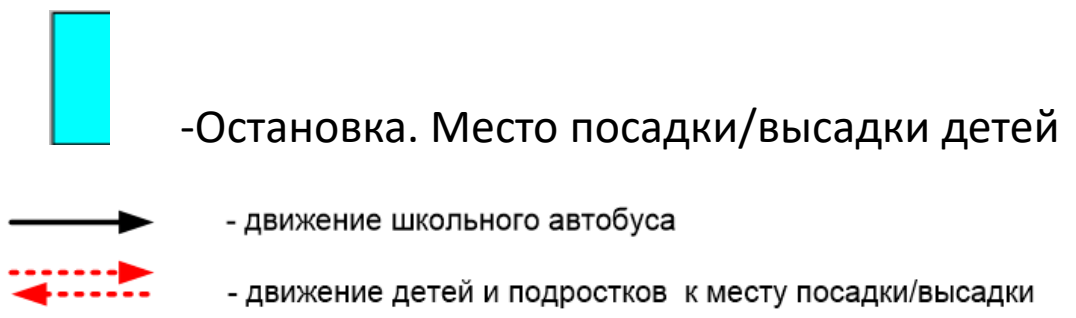
-  - безопасное движение к стадиону
-  - опасные участки дороги
-  - Движение транспорта



### 3. Маршрут движения организованных групп детей от образовательного учреждения к ДК «Энергетик» и парку «Семейный» (и обратно)






#### 4. Безопасное расположение остановки автобуса у образовательного учреждения



## Приложение

План-схема пути движения транспортных средств и детей  
(обучающихся, воспитанников)  
при проведении дорожных ремонтно-строительных работ  
вблизи образовательного учреждения



-  - временная пешеходная дорожка
-  - направление движения транспортного потока
-  - рекомендуемое направление движения детей (учеников)
- 