

«СОГЛАСОВАНО»

И.о.Руководителя Буинского
Исполнительного комитета
Республики Татарстан


_____/А.Р.Валиулов/
дата подпись ФИО



«УТВЕРЖДАЮ»

Заведующий МБДОУ «Детский сад
общеразвивающего вида
«АБВГДЕЙКа» города Буинска
Буинского муниципального района
РТ»

_____/Р.М.Абидулина. /
дата подпись ФИО



«СОГЛАСОВАНО»

Начальник ОГИБДД МВД России
по Буинскому району
майор полиции:



_____/Р.Р.Миннебаев/
дата подпись ФИО

ПАСПОРТ

дорожной безопасности образовательного учреждения

«Муниципальное бюджетное дошкольное образовательное учреждение

«Детский сад общеразвивающего вида «АБВГДЕЙКа» города Буинска

Буинского муниципального района Республики Татарстан»

2021 год

Общие сведения

Муниципальное бюджетное дошкольное общеобразовательное учреждение «Детский сад общеразвивающего вида «АБВГДЕЙКА» города Буинска Буинского муниципального района Республики Татарстан»

Юридический адрес: 422430, РТ г. Буинск ул. Некрасова, д.35

Фактический адрес: 422430, РТ г. Буинск, ул. Некрасова д.35

Руководитель образовательного учреждения:

Заведующая МБДОУ «АБВГДЕЙКА» Абидулина Р. 3-83-36, 3-83-40

(фамилия, имя, отчество)

(телефон)

Ответственные работники:

от МКУ «Управление образования
Буинского муниципального района»

начальник **Македонская Н.А.** 3-26-02

(должность)

(фамилия, имя, отчество)

(телефон)

от ОГИБДД МВД России
по Буинскому району

начальник

(должность)

Миннебаев Р.Р. 3-28-81

(фамилия, имя, отчество)

Ответственные работники
за мероприятия по профилактике
детского травматизма (по школе)

заместитель по УВР **Хасанова Г.А.** 3-83-36

(должность)

(фамилия, имя, отчество)

(телефон)

Руководитель или ответственный
работник дорожно-эксплуатационной
организации, осуществляющей
содержание улично-дорожной
сети (УДС)* (ГОРОД) ОАО «Буинские МПП ЖКХ» **Алиулов Ф.Р.** 3-33-68

(фамилия, имя, отчество)

(телефон)

Руководитель или ответственный
работник дорожно-эксплуатационной
организации, осуществляющей
содержание технических средств
организации дорожного
движения (ТСОДД)* ОАО «Буинские МПП ЖКХ» **Алиулов Ф.Р.** 3-33-68

(фамилия, имя, отчество)

(телефон)

Количество учащихся 260 воспитанников

* Дорожно-эксплуатационные организации, осуществляющие содержание УДС и ТСОДД, несут ответственность в соответствии с законодательством Российской Федерации (Федеральный закон «О безопасности дорожного движения» от 10 декабря 1995 г. № 196-ФЗ, Кодекс Российской Федерации об административных правонарушениях, Гражданский кодекс Российской Федерации).

Наличие уголка по БДД имеется в старшей и подготовительной группах
(если имеется, указать место расположения)

Наличие класса по БДД отсутствует
(если имеется, указать место расположения)

Наличие автогородка (площадки) по БДД отсутствует

Наличие автобуса в образовательном учреждении автобуса нет
(при наличии автобуса)

Владелец автобуса _____
(образовательное учреждение, муниципальное образование и др.)

Время занятий в образовательном учреждении: с 7.00 до 19.00 часов

Телефоны оперативных служб:

112- МЧС

03 или 3-12-72- Скорая помощь

02 или 3-12-88 - Дежурная часть

3-23-48 - Электросеть

04 – Газовая служба

Озменов И.И. Директор Р.И. Хасанов
Служба транспорту

Содержание

I. План-схемы образовательного учреждения.

1. Район расположения образовательного учреждения, пути движения транспортных средств и детей (воспитанников).
2. Организация дорожного движения в непосредственной близости от образовательного учреждения с размещением соответствующих технических средств организации дорожного движения, маршруты движения детей и расположение парковочных мест.
3. Маршруты движения организованных групп детей от образовательного учреждения к парку.
4. Пути движения транспортных средств к местам разгрузки/погрузки и рекомендуемые безопасные пути передвижения детей по территории образовательного учреждения.

II. Информация об обеспечении безопасности перевозок детей специальным транспортным средством (автобусом).

1. Общие сведения.
2. Маршрут движения автобуса до образовательного учреждения.
3. Безопасное расположение остановки автобуса у образовательного учреждения.

III. Приложения

План-схема пути движения транспортных средств и детей (воспитанников) при проведении дорожных ремонтно-строительных работ вблизи образовательного учреждения

Рекомендации к составлению план-схемы района расположения образовательного учреждения

1. Район расположения образовательного учреждения определяется группой жилых домов, зданий и улично-дорожной сетью с учетом остановок общественного транспорта (выходов из станций метро), центром которого является непосредственно образовательное учреждение;

2. Территория, указанная на схеме, включает:
образовательное учреждение;

стадион вне территории образовательного учреждения, на котором могут проводиться занятия по физической культуре (*при наличии*);
парк, в котором могут проводиться занятия с детьми на открытом воздухе (*при наличии*);

спортивно-оздоровительный комплекс (*при наличии*);

жилые дома, в которых проживает большая часть детей (учеников) данного образовательного учреждения;

автомобильные дороги и тротуары.

3. На схеме обозначены:

расположение жилых домов, зданий и сооружений;

сеть автомобильных дорог;

пути движения транспортных средств;

пути движения детей (обучающихся, воспитанников) в/из образовательного учреждения;

опасные участки (места несанкционированных переходов на подходах к образовательному учреждению, места имевших место случаев дорожно-транспортных происшествий с участием детей-пешеходов и детей-велосипедистов);

уличные (наземные – регулируемые / нерегулируемые) и внеуличные (надземные и подземные) пешеходные переходы;

названия улиц и нумерация домов.

Схема необходима для общего представления о районе расположения образовательного учреждения. На схеме обозначены наиболее частые пути движения обучающихся от дома (от отдаленных остановок маршрутных транспортных средств) к образовательному учреждению и обратно.

При исследовании маршрутов движения детей необходимо уделить особое внимание опасным зонам, где дети (обучающиеся, воспитанники) пересекают проезжие части дорог не по пешеходному переходу.

Рекомендации к составлению схемы организации дорожного движения в непосредственной близости от образовательного учреждения

1. Схема организации дорожного движения ограничена автомобильными дорогами, находящимися в непосредственной близости от образовательного учреждения.

2. На схеме обозначаются:
здание образовательного учреждения с указанием территории, принадлежащей непосредственно образовательному учреждению (при наличии указать ограждение территории);

автомобильные дороги и тротуары;
уличные (наземные – регулируемые / нерегулируемые) и внеуличные (надземные и подземные) пешеходные переходы на подходах к образовательному учреждению;

дислокация существующих дорожных знаков и дорожной разметки;
другие технические средства организации дорожного движения;
направление движения транспортных средств по проезжей части;
направление безопасного маршрута движения детей (обучающихся, воспитанников).

3. На схеме указано расположение остановок маршрутных транспортных средств и безопасные маршруты движения детей (обучающихся, воспитанников) от остановочного пункта к образовательного учреждения и обратно;

4. При наличии стоянки (парковочных мест) около образовательного учреждения, указывается место расположение и безопасные маршруты движения детей от парковочных мест к образовательному учреждению и обратно.

К схеме (в случае необходимости) должен быть приложен план мероприятий по приведению существующей организации дорожного движения к организации дорожного движения, соответствующей нормативным техническим документам, действующим в области дорожного движения, по окончании реализации которого готовится новая схема.

Рекомендации к составлению схемы маршрутов движения организованных групп детей от образовательного учреждения к стадиону, парку или спортивно-оздоровительному комплексу

На схеме района расположения образовательного учреждения указываются безопасные маршруты движения детей от образовательного учреждения к стадиону, парку или спортивно-оздоровительному комплексу и обратно.

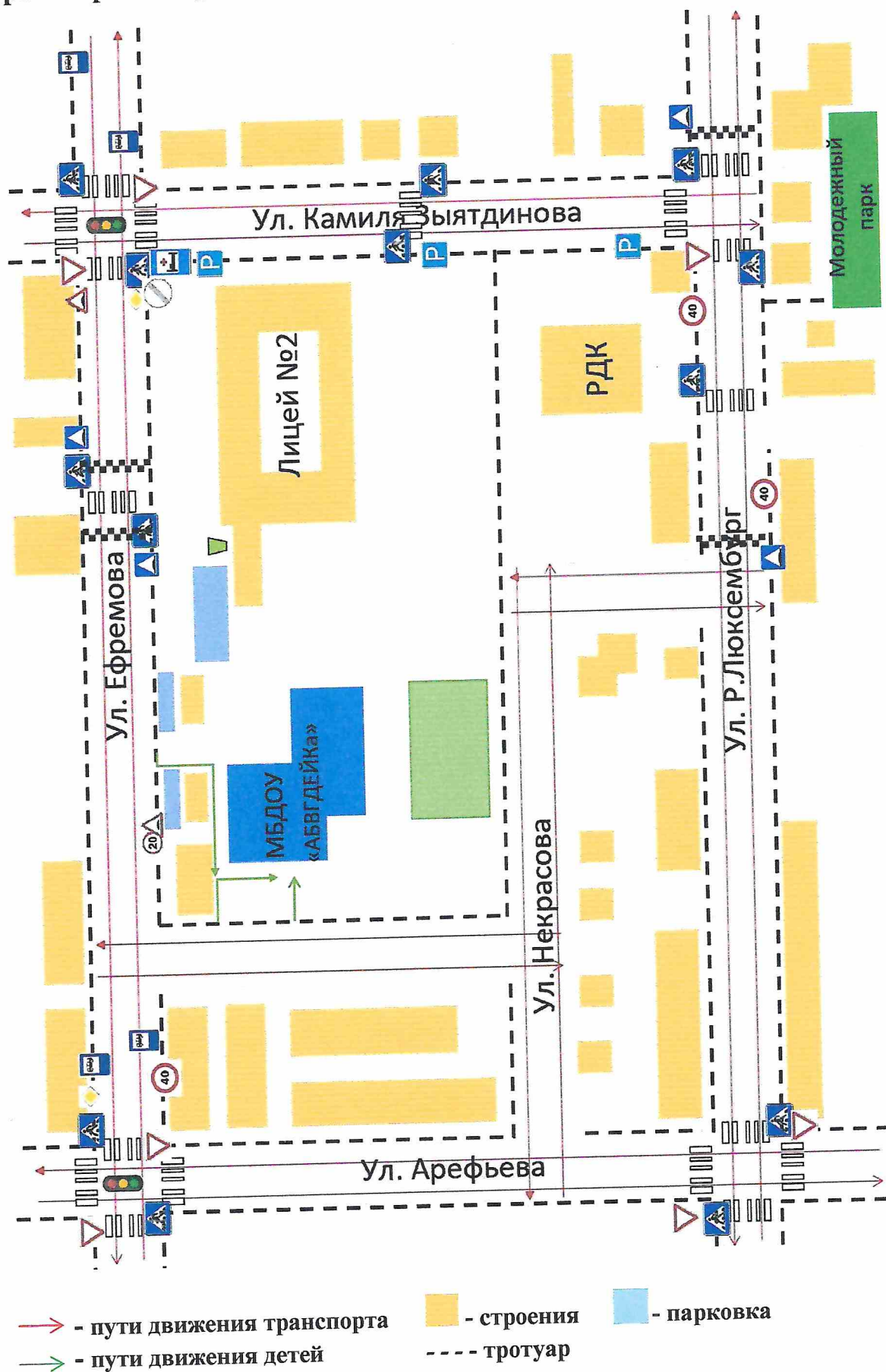
Эти схемы должны использоваться преподавательским составом при организации движения групп детей к местам проведения занятий вне территории образовательного учреждения.

Рекомендации к составлению схемы пути движения транспортных средств к местам разгрузки/погрузки и рекомендуемые безопасные пути передвижения детей по территории образовательного учреждения

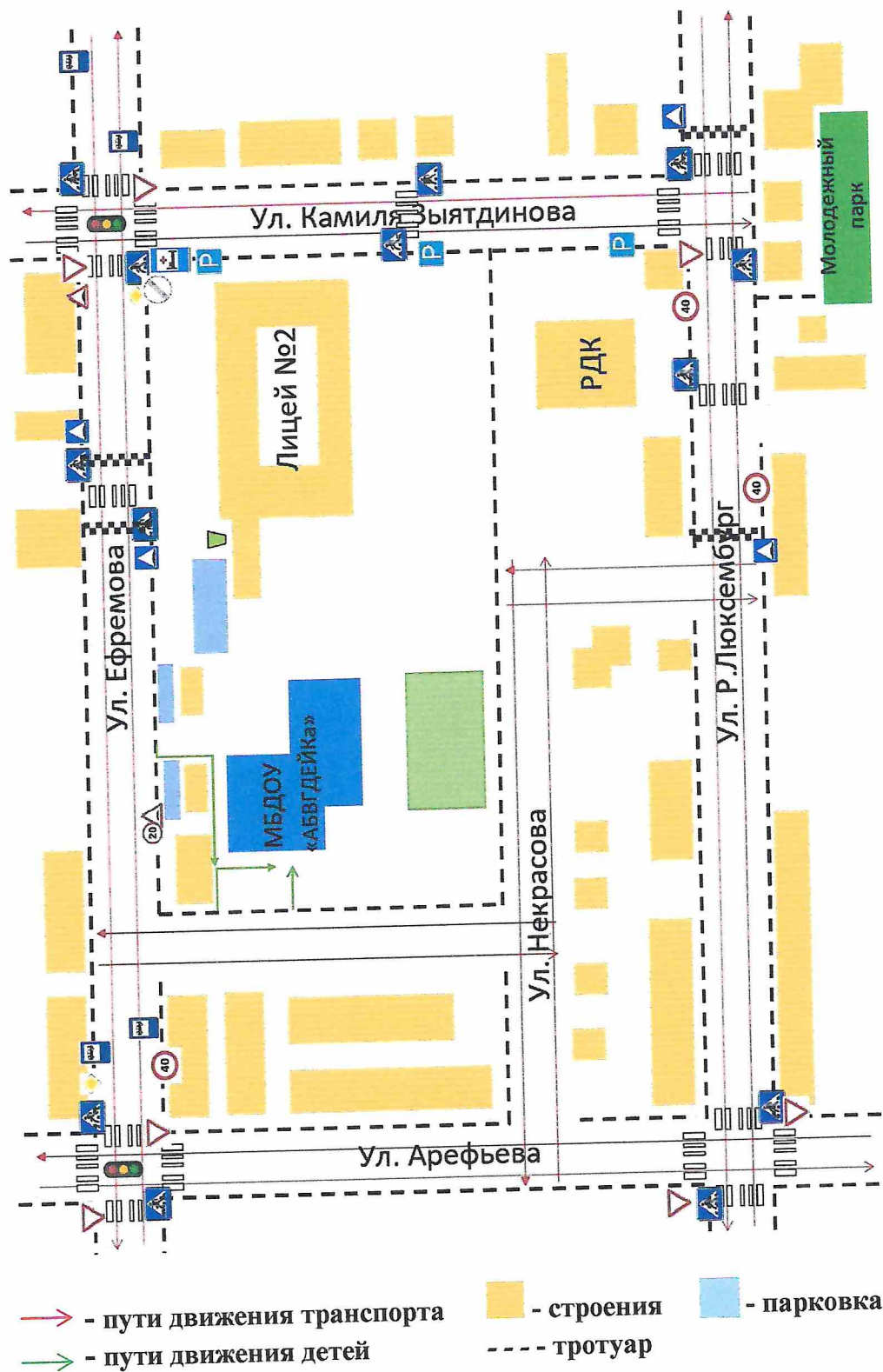
На схеме указывается примерная траектория движения транспортных средств на территории образовательного учреждения, в том числе места погрузки/разгрузки, а также безопасный маршрут движения детей во время погрузочно-разгрузочных работ.

В целях обеспечения безопасного движения детей по территории образовательного учреждения необходимо исключить пересечения путей движения детей и путей движения транспортных средств.

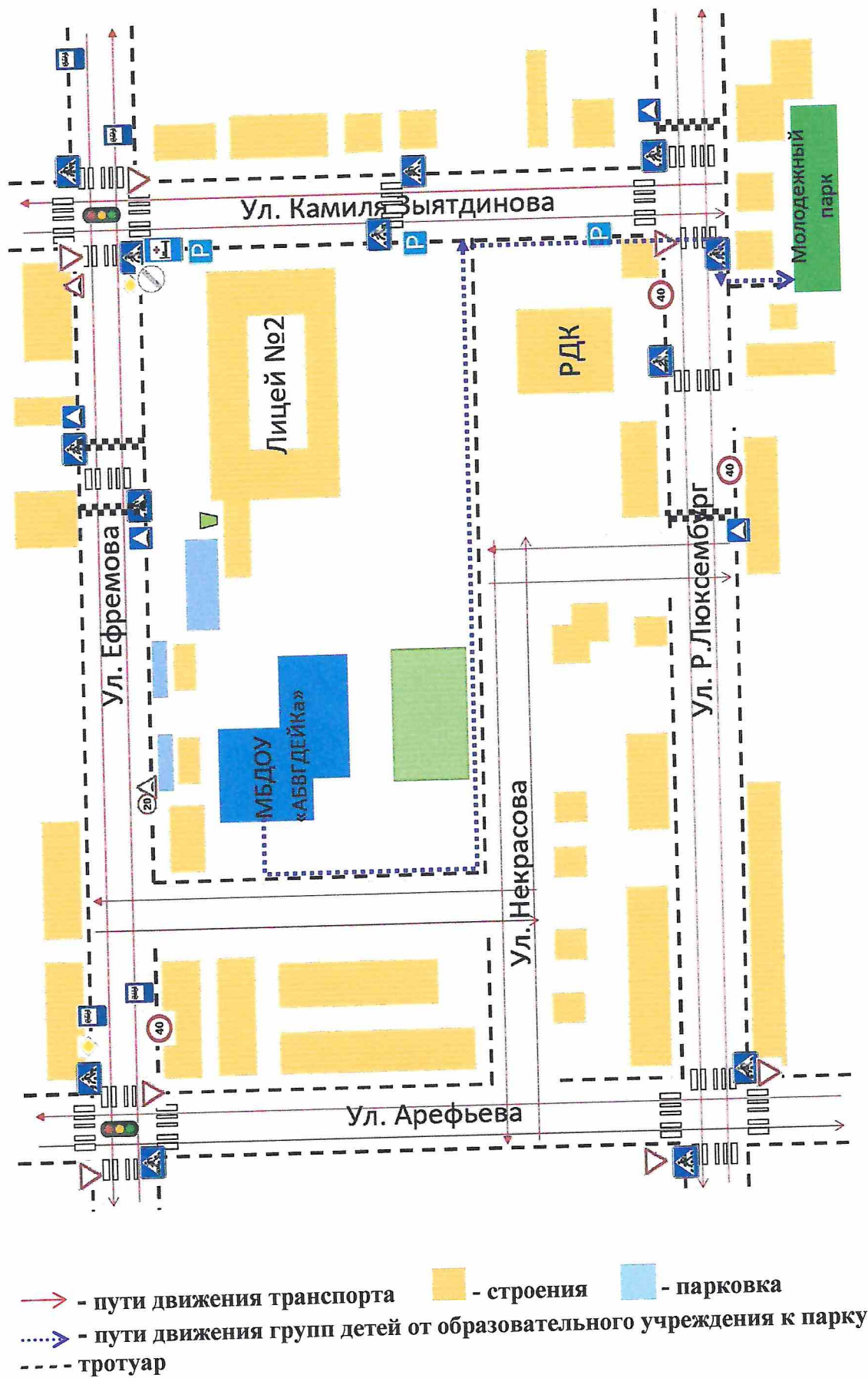
Район расположения образовательного учреждения, пути движения транспортных средств и детей (воспитанников).



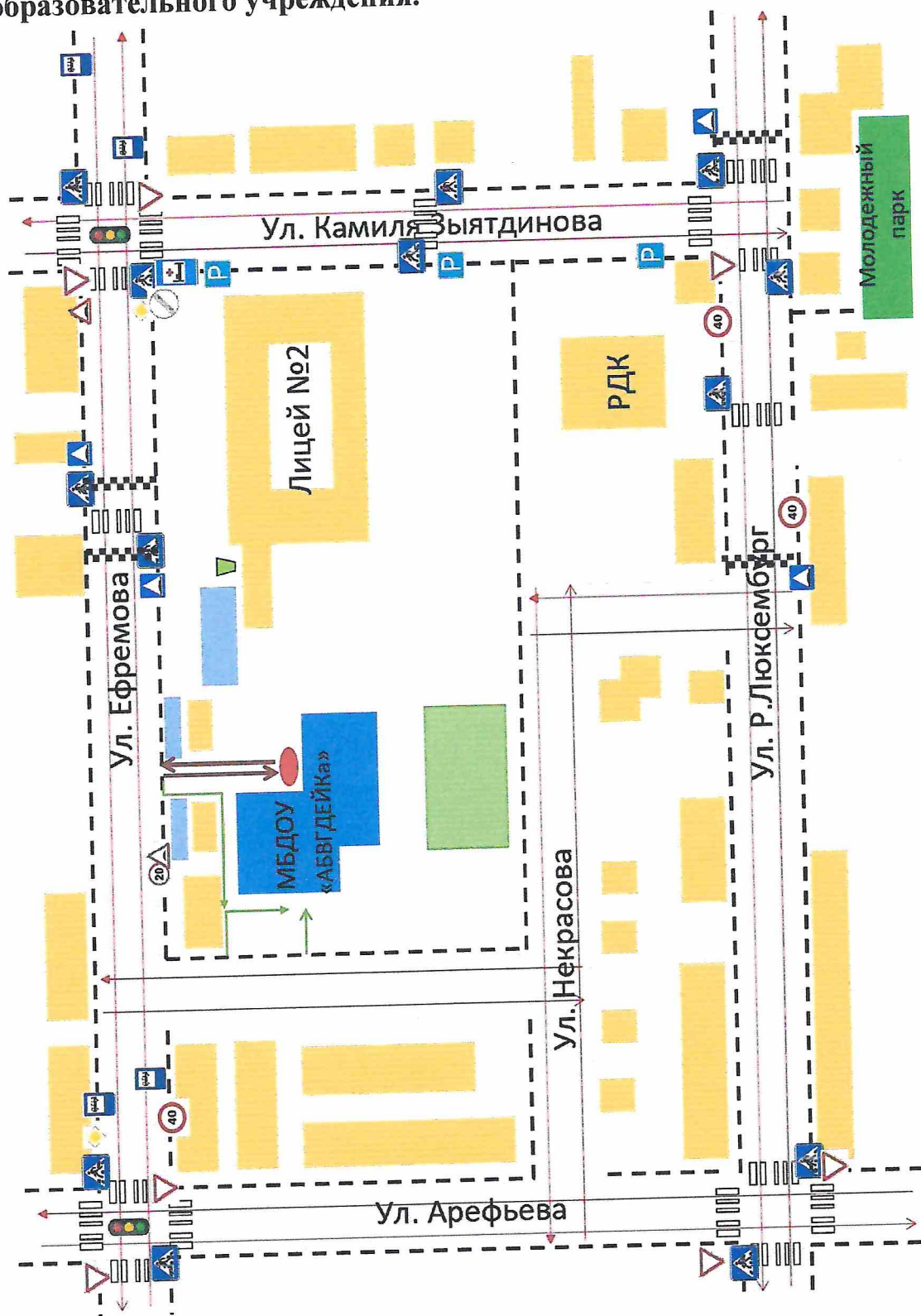
Организация дорожного движения в непосредственной близости от образовательного учреждения с размещением соответствующих технических средств организации дорожного движения, маршруты движения детей и расположение парковочных мест.



Маршруты движения организованных групп детей от образовательного учреждения к парку.

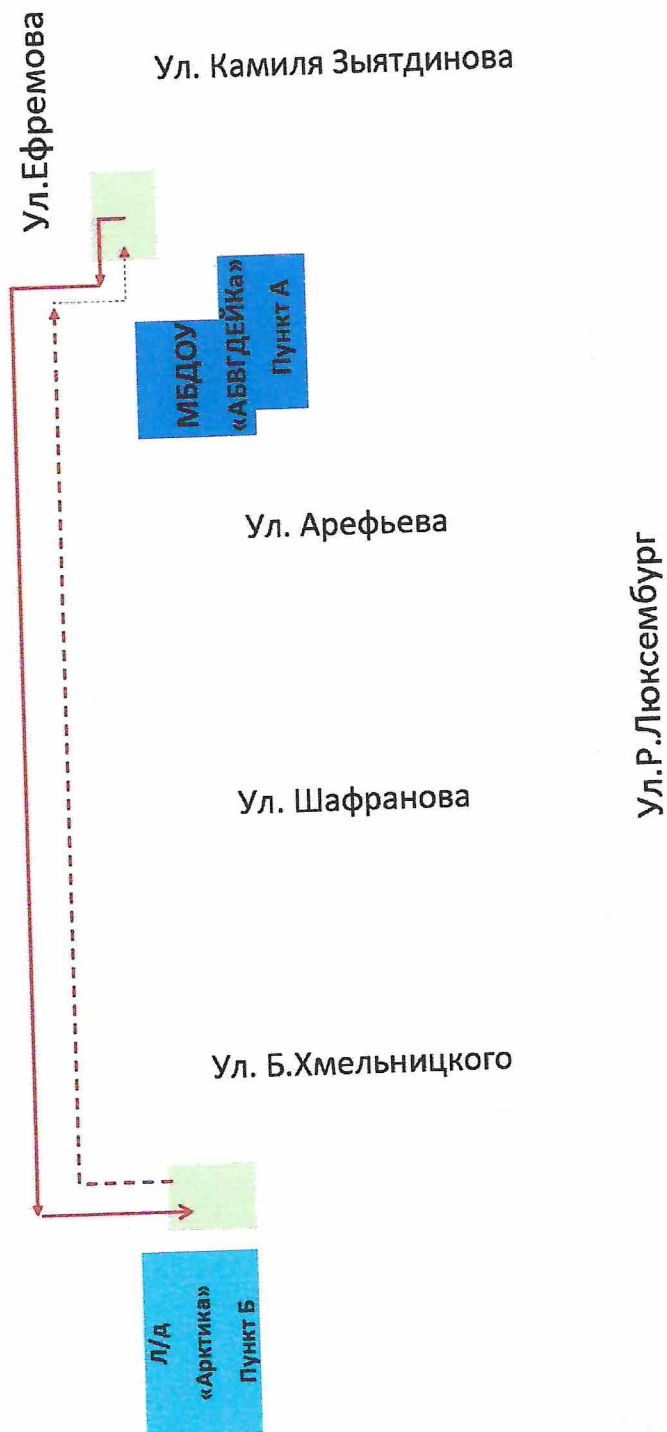


Пути движения транспортных средств к местам разгрузки/погрузки и рекомендуемые безопасные пути передвижения детей по территории образовательного учреждения.





- - пути движения транспорта
- - пути движения детей
- - место разгрузки/погрузки
- - строения
- тротуар
- - пути движения транспортных средств к местам разгрузки/погрузки
- - парковка

Маршрут движения автобуса организованных групп детей от образовательного учреждения к Ледовому дворцу.



 - парковка для автобуса

 - движение автобуса из МБДОУ

 - движение автобуса в МБДОУ