

«СОГЛАСОВАНО»

Начальник МКУ «Управление
образования ИК ЕМР» РТ

Елабужского Р.И.Зарипов
« » 20 г.

«СОГЛАСОВАНО»

Начальник ОГИБДД отдела МВД
России по Елабужскому району

А.М.Гаффаров
« » 20 г.

«УТВЕРЖДАЮ»

Заведующий МБДОУ Детский сад
№16 «Лучик» ЕМР

Чувашова А.А.
« » 20 г.

ПАСПОРТ

дорожной безопасности образовательной организации
муниципального бюджетного
дошкольного образовательного учреждения
Детский сад № 16 «Лучик» комбинированного вида
Елабужского муниципального образования

2020 год

Общие сведения

Муниципальное бюджетное дошкольное образовательное учреждение Детский сад № 16 «Лучик» комбинированного вида Елабужского муниципального образования

Тип образовательной организации дошкольная образовательная организация

Юридический адрес: 423600, Республика Татарстан, город Елабуга, улица Гассара, дом 16

Фактический адрес: 423600, Республика Татарстан, город Елабуга, улица Гассара, дом 16

Руководители образовательной организации:

Заведующий Чувашова Анастасия Александровна, телефон: 8-917-290-57-95

Заведующий хозяйством Аухадиева Венера Искандеровна, телефон: 8-900-327-31-03

Ответственные работники МКУ «Управление образования» Заместитель начальника МКУ «Управления образования» ЕМР Кузнецов А.А.

от ГБУ «Безопасность дорожного движения»: Насыров И.Я. начальник отделения ГБУ «БДД по Елабужскому району

от Госавтоинспекции: Штенников Д.А. инспектор ДПС по пропаганде ОГИБДД отдела МВД России по Елабужскому району мл.лейтенант полиции

Количество обучающихся: 66 воспитанников.

Наличие уголка по БДД имеется в каждой возрастной группе.

Наличие класса по БДД не имеется.

Наличие автогородка (площадки) по БДД имеется, на прогулочной площадке.

Наличие автобуса в образовательной организации не имеется.

Время занятий в образовательной организации:

1-ая смена: 8 час. 40 мин. – 11 час.05 мин.

2-ая смена: 15 час.30 мин. – 16 час. 30 мин.

Телефоны оперативных служб:

Пожарная часть – 01

Полиция - 02

Скорая помощь – 03

Гор.газ – 04

ФСБ - 3-22-25

ЦГСЭН – 4-13-33

Гор.сеть – 3-27-90

Водоканал – 3-71-37

Содержание

I. План-схемы образовательной организации (сокращение – ОО).

1. Район расположения образовательной организации, пути движения транспортных средств и детей (воспитанников).
2. Организация дорожного движения в непосредственной близости от образовательной организации с размещением соответствующих технических средств организации дорожного движения, маршруты движения детей и расположение парковочных мест.
3. Маршруты движения организованных групп детей от образовательной организации к стадиону, парку или спортивно-оздоровительному комплексу.
4. Пути движения транспортных средств к местам разгрузки/погрузки и рекомендуемые безопасные пути передвижения детей по территории образовательной организации.

II. Информация об обеспечении безопасности перевозок детей специальным транспортным средством (автобусом).

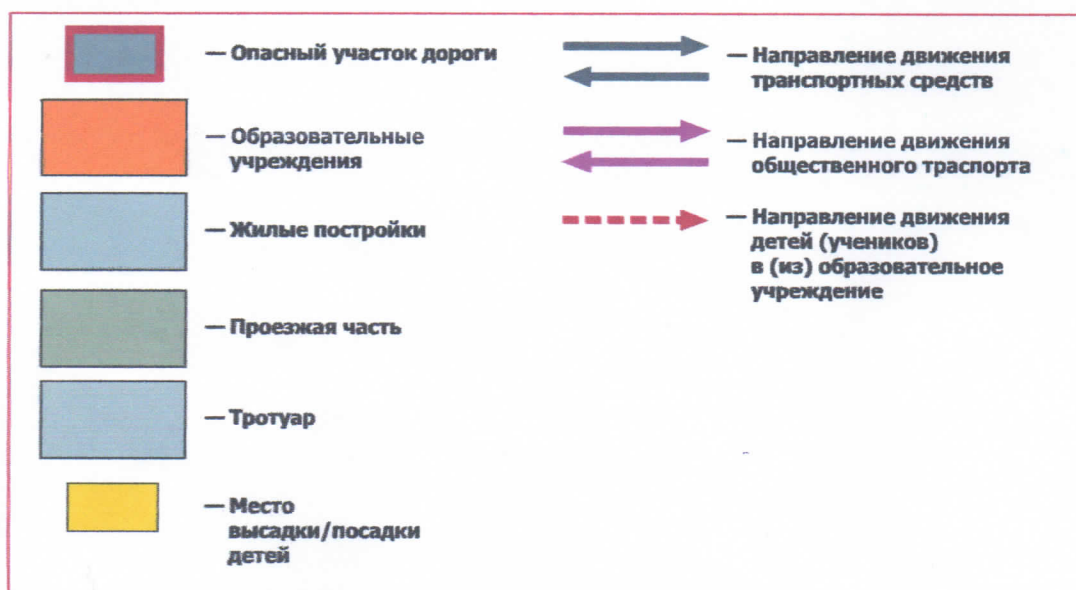
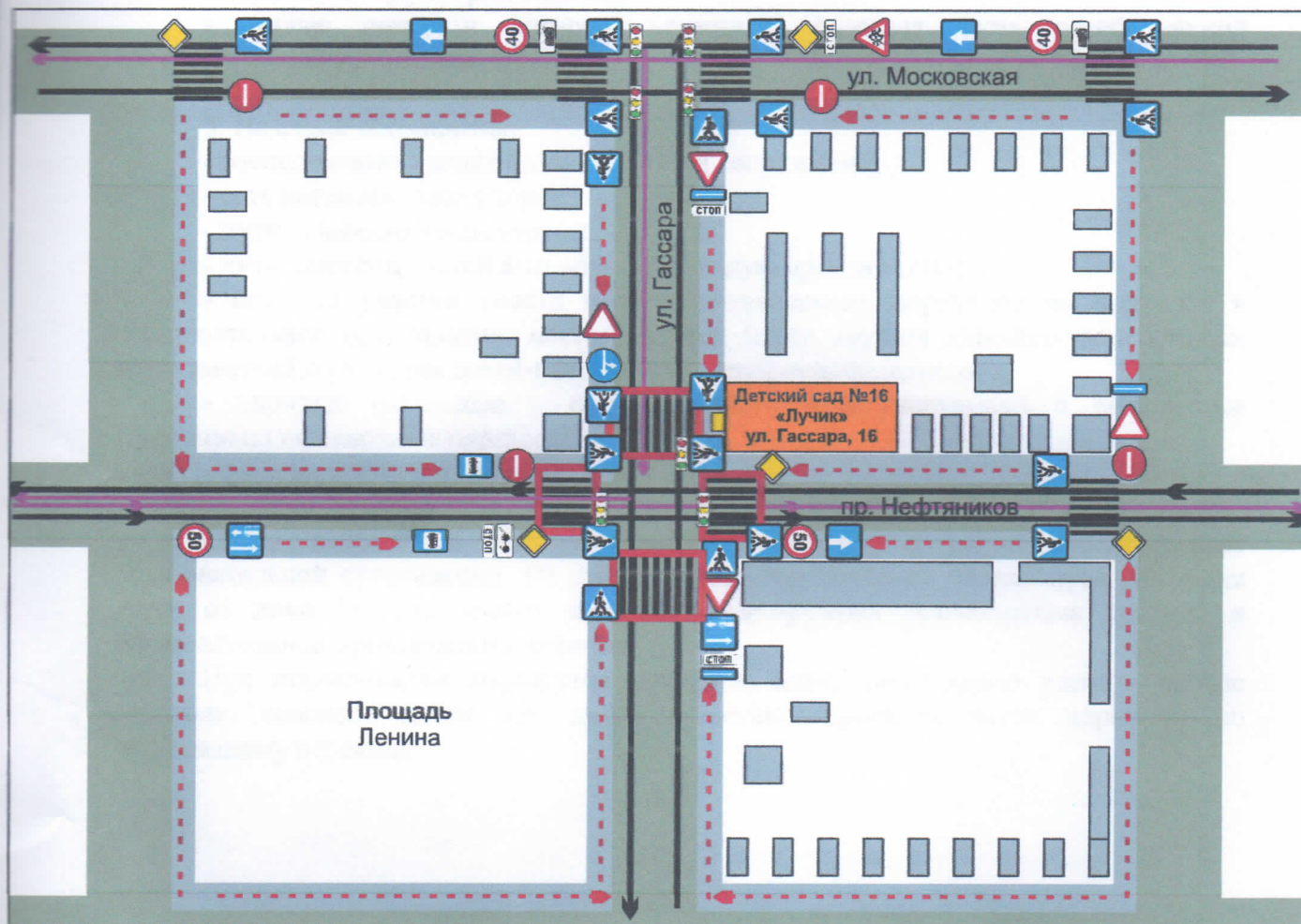
1. Общие сведения.
2. Маршрут движения автобуса образовательной организации.
3. Безопасное расположение остановки автобуса у образовательной организации.

III. Приложения.

План-схема пути движения транспортных средств и детей при проведении дорожных ремонтно-строительных работ вблизи образовательной организации.

I. ПЛАН-СХЕМА

образовательного учреждения Район расположения образовательного учреждения, пути движения транспортных средств и детей (воспитанников)



Рекомендации к составлению план-схемы района расположения образовательной организации

1. Район расположения образовательной организации определяется группой жилых домов, зданий и улично-дорожной сетью с учетом остановок общественного транспорта, центром которого является непосредственно образовательная организация;

2. Территория, указанная на схеме, включает:

- образовательную организацию;
- жилые дома, в которых проживает большая часть детей данной образовательной организации;

- автомобильные дороги и тротуары.

3. На схеме обозначены:

- расположение жилых домов, зданий и сооружений;

- сеть автомобильных дорог;

- пути движения транспортных средств;

- пути движения детей в/из образовательную организацию;

- опасные участки (места несанкционированных переходов на подходах к образовательной организации, места имевших место случаев дорожно-транспортных происшествий с участием детей-пешеходов и детей-велосипедистов);

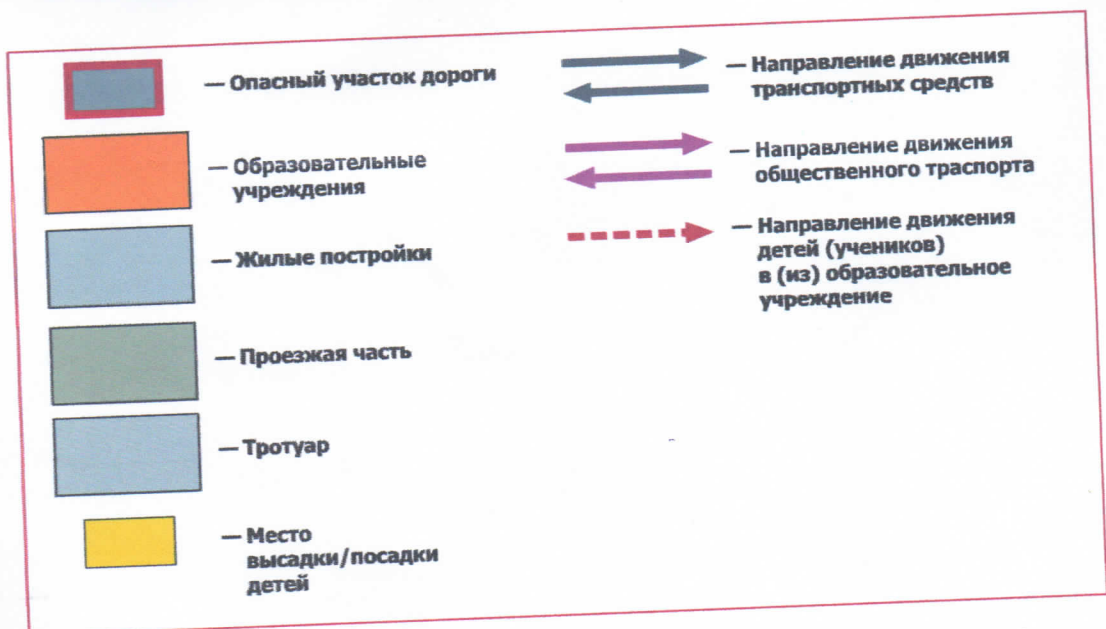
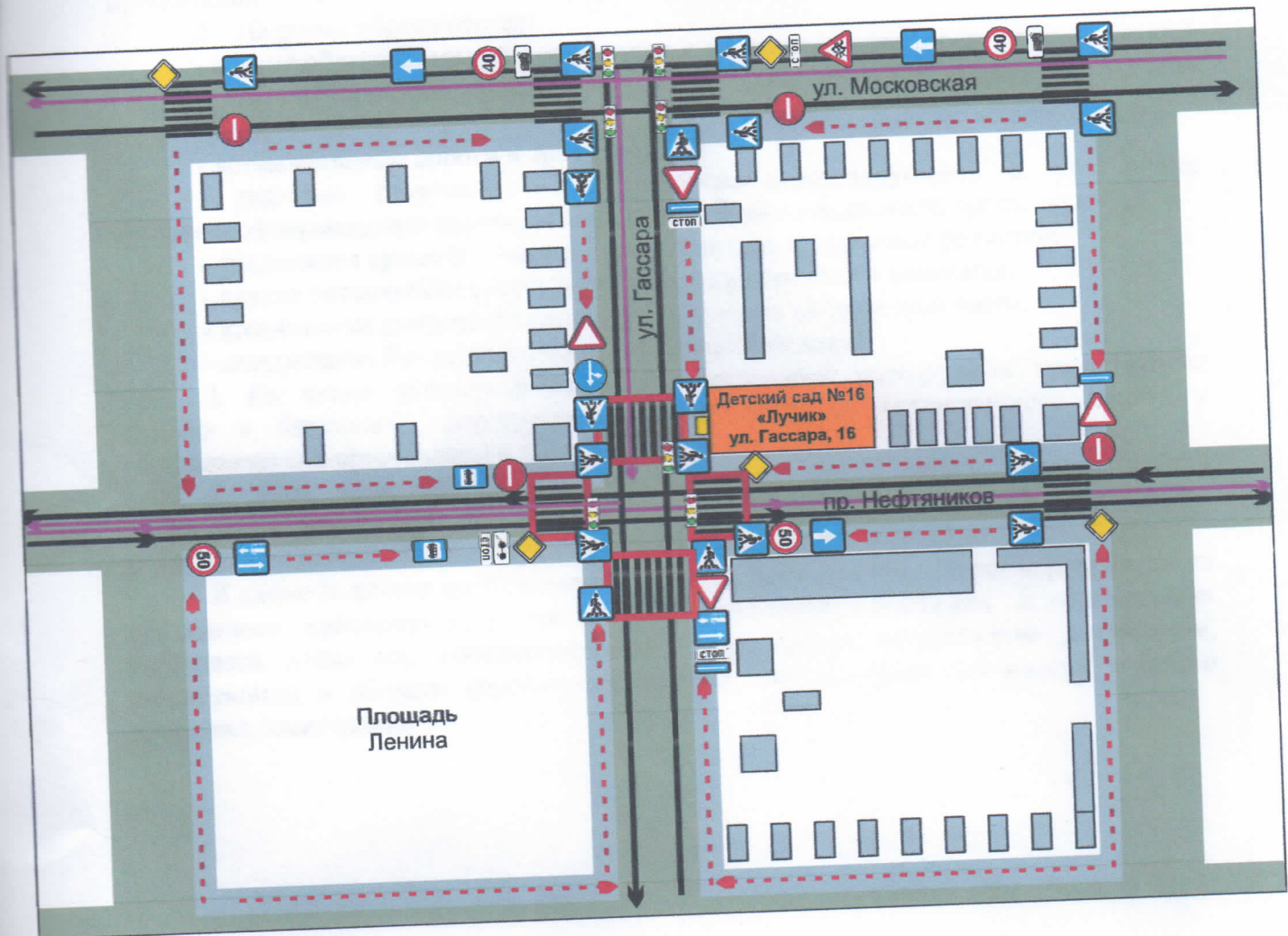
- уличные (наземные – регулируемые / нерегулируемые) и внеуличные (надземные) пешеходные переходы;

- названия улиц и нумерация домов.

Схема необходима для общего представления о районе расположения образовательной организации. На схеме обозначены наиболее частые пути движения детей от дома (от отдаленных остановок маршрутных транспортных средств) к образовательной организации и обратно.

При исследовании маршрутов движения детей необходимо уделить особое внимание опасным зонам, где дети пересекают проезжие части дорог не по пешеходному переходу.

2. СХЕМА ОРГАНИЗАЦИИ дорожного движения в непосредственной близости от образовательного учреждения с размещением соответствующих технических средств организации дорожного движения, маршрутов движения детей и расположения парковочных мест



Рекомендации к составлению схемы организации дорожного движения в непосредственной близости от образовательной организации

1. Схема организации дорожного движения ограничена автомобильными дорогами, находящимися в непосредственной близости от образовательной организации.

2. На схеме обозначаются:

- здание образовательной организации с указанием территории, принадлежащей непосредственно образовательной организации (при наличии указать ограждение территории);

- автомобильные дороги и тротуары;

- уличные (наземные – регулируемые/нерегулируемые) и внеуличные (надземные) пешеходные переходы на подходах к образовательной организации;

- дислокация существующих дорожных знаков и дорожной разметки;

- другие технические средства организации дорожного движения;

- направление движения транспортных средств по проезжей части;

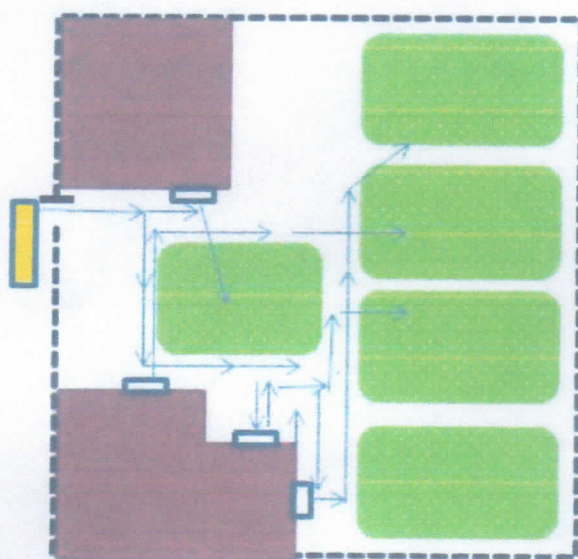
- направление безопасного маршрута движения детей.

3. На схеме указано расположение остановок маршрутных транспортных средств и безопасные маршруты движения детей от остановочного пункта к образовательной организации и обратно;

4. При наличии стоянки (парковочных мест) около образовательной организации, указывается место расположение и безопасные маршруты движения детей от парковочных мест к образовательной организации и обратно.

К схеме (в случае необходимости) должен быть приложен план мероприятий по приведению существующей организации дорожного движения к организации дорожного движения, соответствующей нормативным техническим документам, действующим в области дорожного движения, по окончании реализации которого готовится новая схема.

3. Пути движения транспортных средств к местам разгрузки/посадки детей и рекомендуемые безопасные пути передвижения детей по территории образовательного учреждения



 Место высадки/посадки детей

 Место входа в здание

 Место движения детей по территории д/с

Рекомендации к составлению схемы пути движения транспортных средств к местам разгрузки/погрузки и рекомендуемые безопасные пути передвижения детей по территории образовательной организации

На схеме указывается примерная траектория движения транспортных средств на территории образовательной организации, в том числе места погрузки/разгрузки, а также безопасный маршрут движения детей во время погрузочно-разгрузочных работ.

В целях обеспечения безопасного движения детей по территории образовательной организации необходимо исключить пересечения путей движения детей и путей движения транспортных средств.