

«СОГЛАСОВАНО»

Начальник МКУ «Управление образования  
Исполнительного комитета Елабужского  
муниципального района»

Р.И.Зарипов

201 г.



«УТВЕРЖДАЮ»

Заведующий МБДОУ Детский сад №16  
«Лучик» ЕМ

Чувашова А.А.

201 г.



«СОГЛАСОВАНО»

Начальник ОГИБДД отдела МВД России по  
Елабужскому Муниципальному району и г.  
Елабуга

И.М.Валиев

201 г.

« »



## ПАСПОРТ

дорожной безопасности образовательной организации  
муниципального бюджетного  
дошкольного образовательного учреждения  
Детский сад № 16 «Лучик» комбинированного вида  
Елабужского муниципального образования

2018 год

## Общие сведения

Муниципальное бюджетное дошкольное образовательное учреждение  
Детский сад № 16 «Лучик» комбинированного вида Елабужского  
муниципального образования

Тип образовательной организации: дошкольная образовательная организация

Юридический адрес: 423600, Республика Татарстан, город Елабуга, улица  
Гассара, дом 16.

Фактический адрес: 423600, Республика Татарстан, город Елабуга, улица  
Гассара, дом 16.

Руководители образовательной организации:  
Заведующий Чувашова Анастасия Александровна, телефон: 8-917-290-57-95  
Заведующий хозяйством Гузанова Вероника Александровна  
телефон: 8-917-251-42-62

Ответственные работники муниципального органа образования:  
Заместитель начальника МКУ «Управление образования» - Кузнецов Антон  
Александрович, телефон: 8(85557)7-87-94

Ответственные от Госавтоинспекции:  
Ведущий специалист по пропаганде при ОГИБДД Новохатько Алсу  
Рашитовна, телефон: 89872698866

Количество воспитанников: 71 ребенок

Наличие уголка по БДД: имеется в каждой возрастной группе.

Наличие класса по БДД: не имеется.

Наличие автогородка (площадки) по БДД: имеется, на прогулочной площадке.

Время занятий в образовательной организации:  
1-ая половина дня: 9 час. 00 мин. – 11 час. 00 мин.  
2-ая половина дня: 15 час. 30 мин. – 16 час. 35 мин.

Телефоны оперативных служб:

Подразделение пожарной охраны и единая служба спасения - 01,112

Полиция 02

Скорая медицинская помощь - 03

Служба газа – 04

МЧС 3-14-47

ГИБДД 3-31-70

ФСБ - 3 -22- 25

ЦГСЭН - 4 -13- 33

Городская электросеть 3-27-90

Водоканал – 3- 71- 37

Тепловик 7-89-83

## Содержание

### I. План-схемы образовательной организации (сокращение - 00).

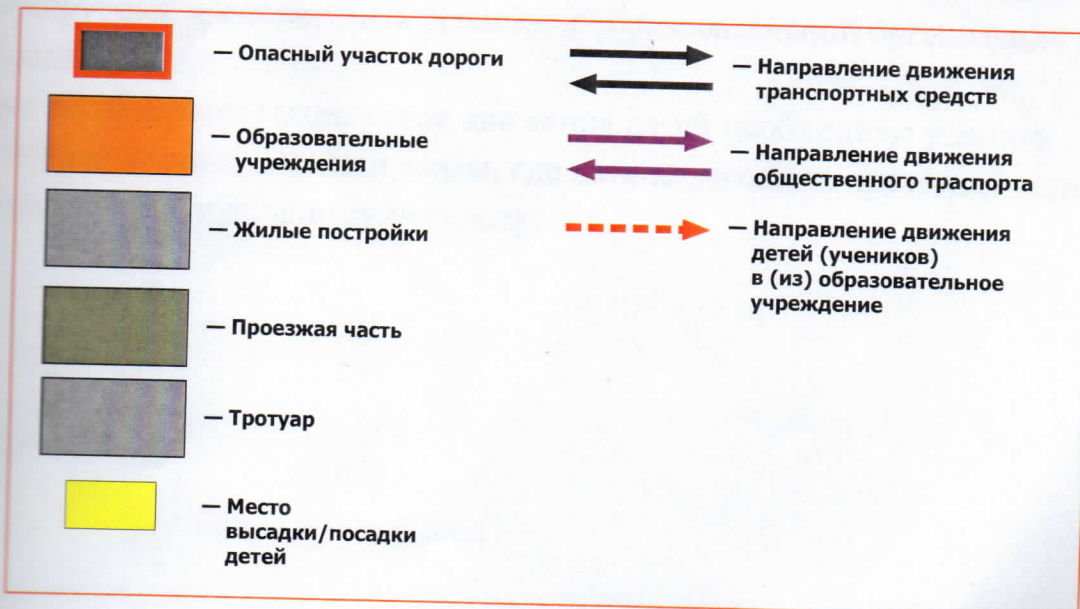
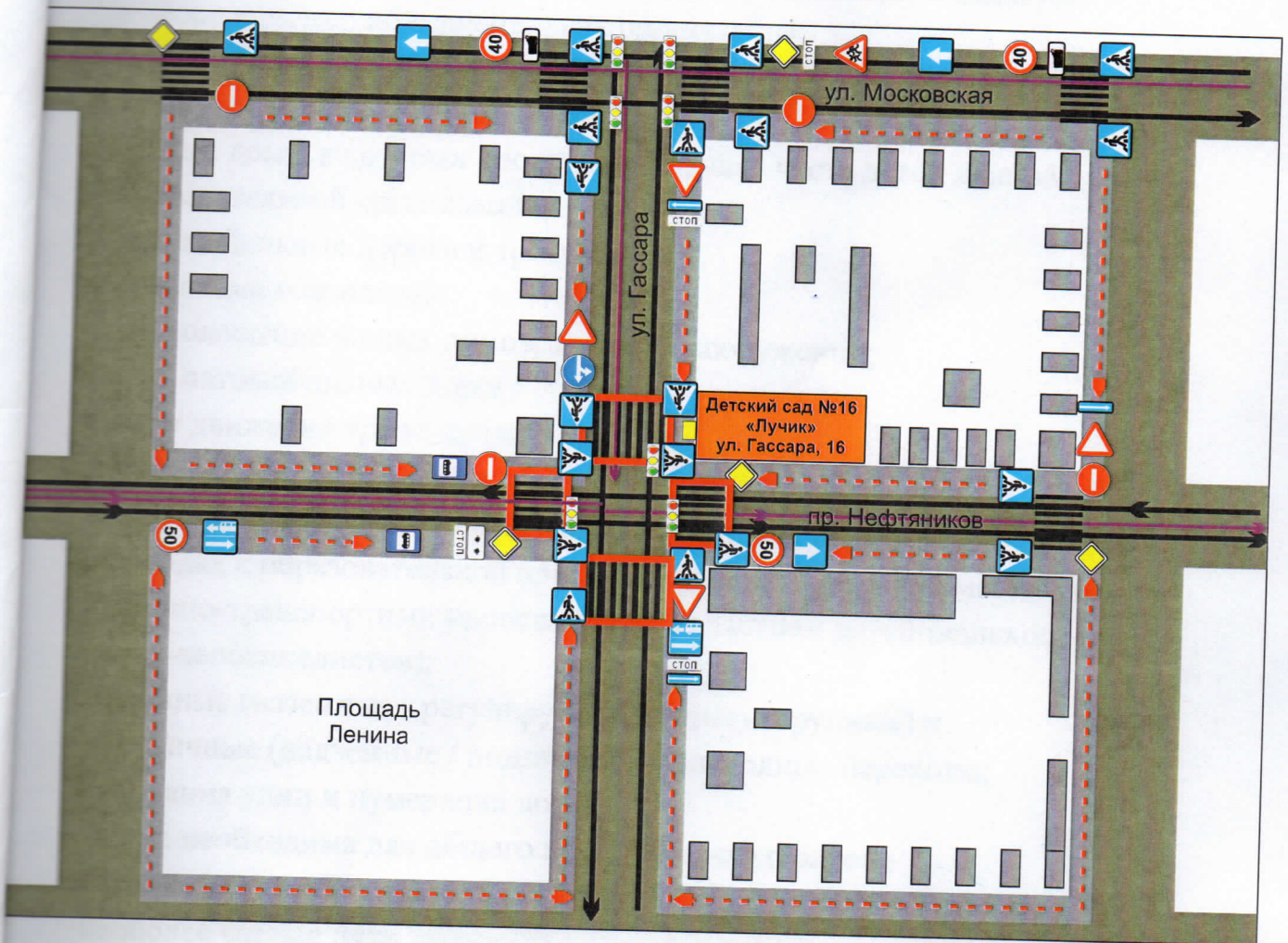
1. Район расположения образовательной организации, пути движения транспортных средств и детей.
2. Организация дорожного движения в непосредственной близости от образовательной организации с размещением соответствующих технических средств организации дорожного движения, маршруты движения детей и расположение парковочных мест.
3. Пути движения транспортных средств к местам разгрузки/погрузки и рекомендуемые безопасные пути передвижения детей по территории образовательной организации.

### II. Приложения.

План-схема пути движения транспортных средств и детей при проведении дорожных ремонтно-строительных работ вблизи образовательной организации.

# І. ПЛАН-СХЕМА

образовательного учреждения  
 Район расположения образовательного  
 учреждения, пути движения  
 транспортных средств и детей  
 (воспитанников)



## Рекомендации к составлению план-схемы района расположения образовательной организации

1. Район расположения образовательной организации определяется группой жилых домов, зданий и улично-дорожной сетью с учетом остановок общественного транспорта, центром которого является непосредственно образовательная организация;

2. Территория, указанная на схеме, включает:

- образовательную организацию;
- жилые дома, в которых проживает большая часть детей данной образовательной организации;
- автомобильные дороги и тротуары.

3. На схеме обозначены:

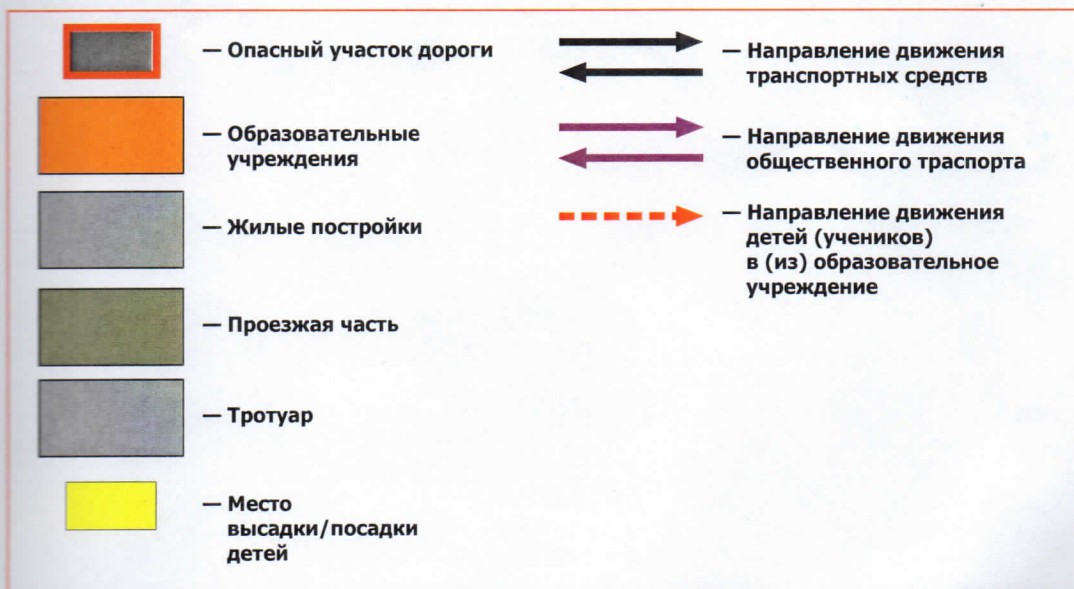
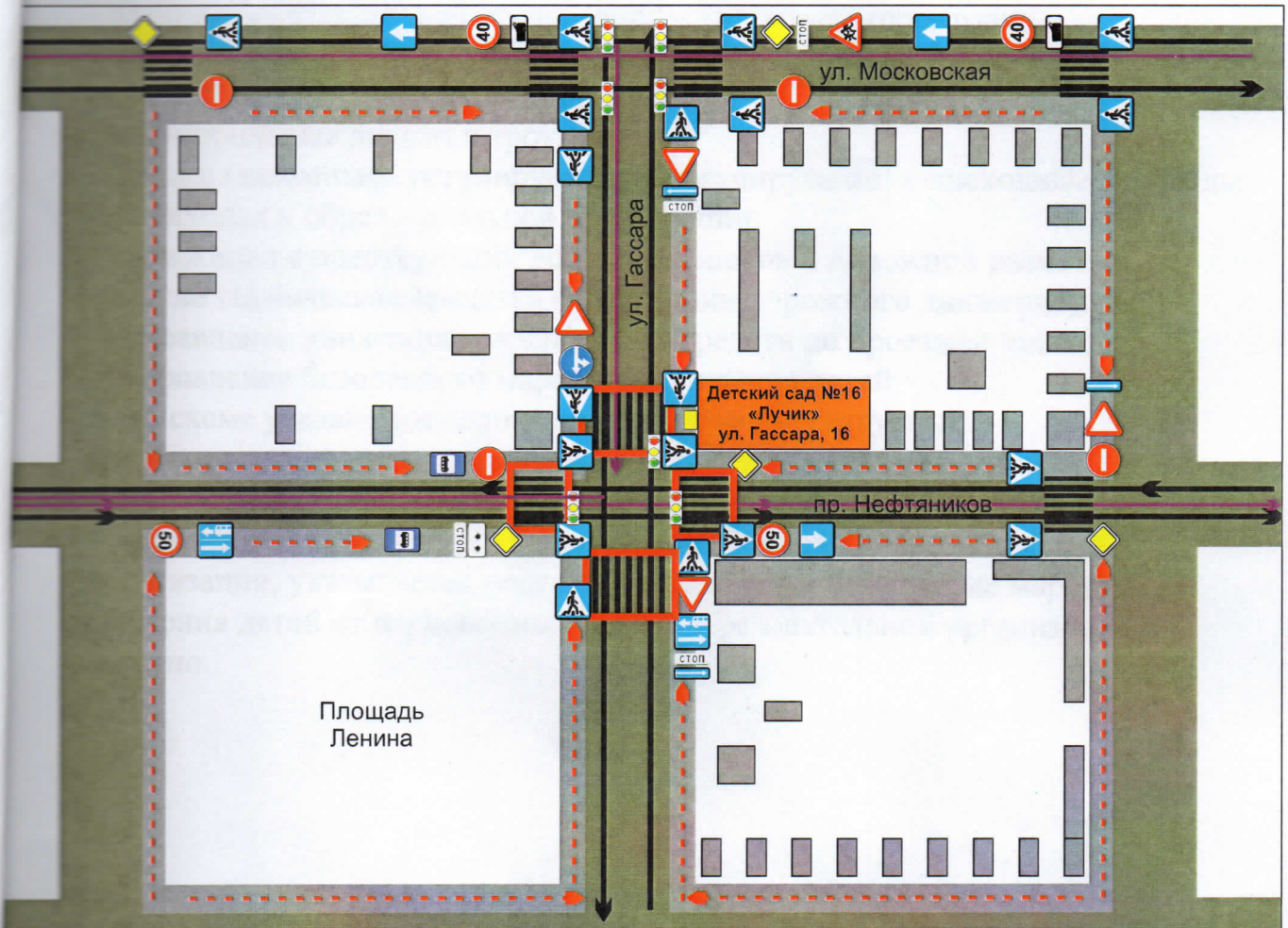
- расположение жилых домов, зданий и сооружений;
- сеть автомобильных дорог;
- пути движения транспортных средств;
- пути движения детей в/из образовательную организацию;
- опасные участки (места несанкционированных переходов на подходах к образовательной организации, места имевших место случаев дорожно-транспортных происшествий с участием детей-пешеходов и детей-велосипедистов);
- уличные (наземные - регулируемые / нерегулируемые) и внеуличные (надземные / подземные) пешеходные переходы;
- названия улиц и нумерация домов.

Схема необходима для общего представления о районе расположения образовательной организации. На схеме обозначены наиболее частые пути движения детей от дома (от отдаленных остановок маршрутных транспортных средств) к образовательной организации и обратно.

При исследовании маршрутов движения детей необходимо уделить особое внимание опасным зонам, где дети пересекают проезжие части дорог не по пешеходному переходу.

## 2. СХЕМА ОРГАНИЗАЦИИ

дорожного движения в непосредственной близости от образовательного учреждения с размещением соответствующих технических средств организации дорожного движения, маршрутов движения детей и расположения парковочных мест

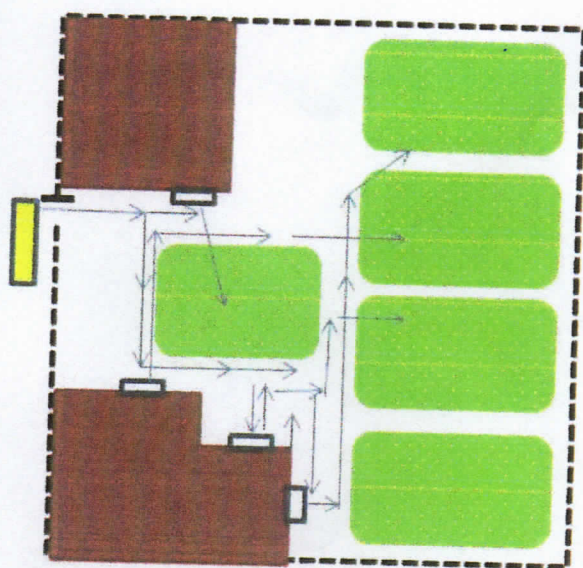



## **Рекомендации к составлению схемы организации дорожного движения в непосредственной близости от образовательной организации**


1. Схема организации дорожного движения ограничена автомобильными дорогами, находящимися в непосредственной близости от образовательной организации.
2. На схеме обозначаются:
  - здание образовательной организации с указанием территории, принадлежащей непосредственно образовательной организации (при наличии указать ограждение территории);
  - автомобильные дороги и тротуары;
  - уличные (наземные - регулируемые/нерегулируемые) пешеходные переходы на подходах к образовательной организации;
  - дислокация существующих дорожных знаков и дорожной разметки;
  - другие технические средства организации дорожного движения;
  - направление движения транспортных средств по проезжей части;
  - направление безопасного маршрута движения детей.
3. На схеме указано расположение остановок маршрутных транспортных средств и безопасные маршруты движения детей от остановочного пункта к образовательной организации и обратно;
4. При наличии стоянки (парковочных мест) около образовательной организации, указывается место расположения и безопасные маршруты движения детей от парковочных мест к образовательной организации и обратно.




3. Пути движения транспортных средств к местам разгрузки/посадки детей и рекомендуемые безопасные пути передвижения детей по территории образовательного учреждения



 Место высадки/посадки детей

 Место входа в здание

 Место движения детей по территории д/с

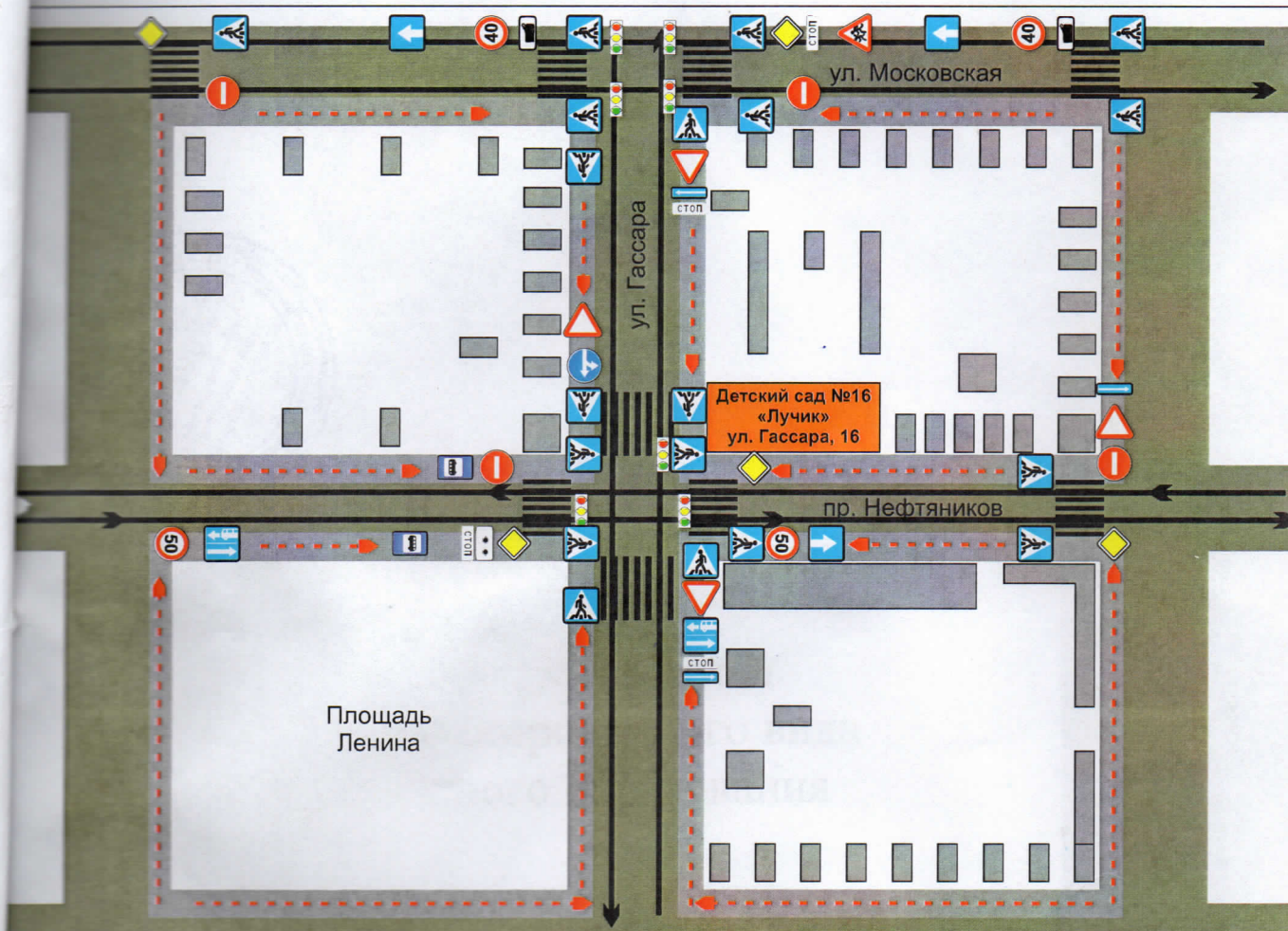
**Рекомендации к составлению схемы пути движения транспортных средств к местам разгрузки/погрузки и рекомендуемые безопасные пути передвижения детей по территории образовательной организации**

На схеме указывается примерная траектория движения транспортных средств на территории образовательной организации, в том числе места погрузки/разгрузки, а также безопасный маршрут движения детей во время погрузочно-разгрузочных работ.

В целях обеспечения безопасного движения детей по территории образовательной организации необходимо исключить пересечения путей движения детей и путей движения транспортных средств.

## II. ПЛАН-СХЕМА

образовательного учреждения  
Район расположения образовательного  
учреждения, пути движения  
транспортных средств и детей  
(воспитанников)





Прошнуровано  
Пронумеровано, скреплено  
печатью  
Всего 11 аршадучат листов  
Дата \_\_\_\_\_  
Исполнитель \_\_\_\_\_  
А.А. Чувашова