

РЕСПУБЛИКА ТАТАРСТАН

ИСПОЛНИТЕЛЬНЫЙ КОМИТЕТ

НУРЛАТСКОГО МУНИЦИПАЛЬНОГО РАЙОНА РТ

Внесен в реестр ^{ШТАМП}

Дата 18.08.16 № 34
Подпись л.с.ф.

ПАСПОРТ

школьного автобусного маршрута

№ 34

Егоркино-Единение-Русская Менча-Караульная Гора-Егоркино

(наименование маршрута)

РЕСПУБЛИКА ТАТАРСТАН
ИСПОЛНИТЕЛЬНЫЙ КОМИТЕТ
НУРЛАТСКОГО МУНИЦИПАЛЬНОГО РАЙОНА РТ

«Утверждаю»
МБОУ «Егоркинская СОШ»

Т.А. Жилина

« 18 » 2016 г.



ПАСПОРТ

школьного автобусного маршрута

№ 34


Егоркино-Единение-Русская Менча-Караульная Гора-Егоркино
(наименование маршрута)

«СОГЛАСОВАНО»

заместитель руководителя Исполнительного
комитета Нурлатского муниципального района
РТ по инфраструктурному развитию

Н.Н. Фазлеев

« 18 » 08 2016 г.




«СОГЛАСОВАНО»

Начальник ОГИБДД МВД
России по Нурлатскому району РТ

Р.Р. Гарипов

« 18 » 08 2016 г.



ПАСПОРТ МАРШРУТА

Протяженность маршрута 54 км.

Сезонность работы (зимой, весной, летом, осенью) круглогодично с 01 сентября по 30 июня. В период учебного года 2016-2017 г.г.

Дата открытия и основания_ Постановление Исполкома Нурлатского
муниципального района РТ № _____

Дата закрытия и

Основание _____

ПУТЬ СЛЕДОВАНИЯ

Путь следования	Дата изменения	Причина изменения
Егоркино-Единение-Русская Менча- Караульная Гора-Егоркино	-	

«Утверждаю»
 МБОУ «Егоркинская СОШ»
 _____ Т.А.Жилина
 «18» 08 2016г.

АКТ
замера протяжённости школьного маршрута
Егоркино-Единение-Русская Менча-Караульная Гора-Егоркино
 (наименование маршрута) :

Комиссия в составе:

Председателя - директора МБОУ «Егоркинской СОШ» Жилиной Т.А.
 членов комиссии - завхоза школы Ванеркина Ю.П.
 водителя автобуса Перепелкина В.В.

«27» июля 2016 г. произвела замер межостановочных расстояний и общей протяженности маршрута «Егоркино- Единение-Русская Менча - Караульная Гора-Егоркино»
 Путем контрольного замера на автобусе марки Fiat DUKATO, гос. ном.О 696 АК , путевой лист № _____, водитель Перепелкин В.В., на стандартной авторезине, а также путем сверки с паспортом дороги комиссия установила:

1. Общая протяженность маршрута согласно показанию спидометра составила 54 км.
2. Расстояние от места дислокации перевозчика составило:
 до начального пункта маршрута (нулевой пробег) 12 км;
 от конечного пункта маршрута до места дислокации перевозчика 12 км.

Расстояние между промежуточными остановочными пунктами

ТУДА			Наименование остановочных пунктов	ОБРАТНО		
Показания спидометра	Расстояние между остановочными пунктами	Расстояние от начального пункта		Показания спидометра	Расстояние между остановочными пунктами	Расстояние от начального пункта
			Егоркино			
	12	12	Единение			
	6	18	Русская Менча			
	3	21	Караульная Гора			
	6	27	Егоркино			27
			Караульная Гора		6	33
			Русская Менча		3	36
			Единение		6	42
			Егоркино		12	54

Председатель комиссии: _____ Жилина Т.А.
 Члены комиссии: _____ Ванеркин Ю.П.
 _____ Перепелкин В.В.

ХАРАКТЕРИСТИКА ДОРОГИ НА МАРШРУТЕ

(ширина проезжей части, тип покрытия по участкам, с указанием их протяжённости)

Автодорога Чистополь – Аксубаево-Нурлат-Егоркино, «IV» технической категории

(название дороги, категория)

Ширина проезжей части автодороги на всем протяжении составляет 6 метров.

Ширина обочина 1,2 м

Тип дорожного покрытия (грунтовая дорога, переходное (щебеночное), бетон, асфальтное):

- асфальтное;

- грунтовая дорога

Сведения о трассе маршрута

Кем обслуживается дорога (ЖКХ района, дорожным управлением, другой организацией)	ООО «НУАД»
Наличие мостов (между какими пунктами или на каком километре) и их грузоподъемность	д.Кар.Гора- д.Рус.Менча
	д.Рус.Менча- п.Единение
Наличие железнодорожных переездов (между какими пунктами или на каком километре) и вид их (охраняемые, не охраняемые)	нет
На каких остановочных пунктах имеются съездные площадки	нет
Наличие разворотных площадок на конечных пунктах	нет

Дата заполнения 18.08. 2016г

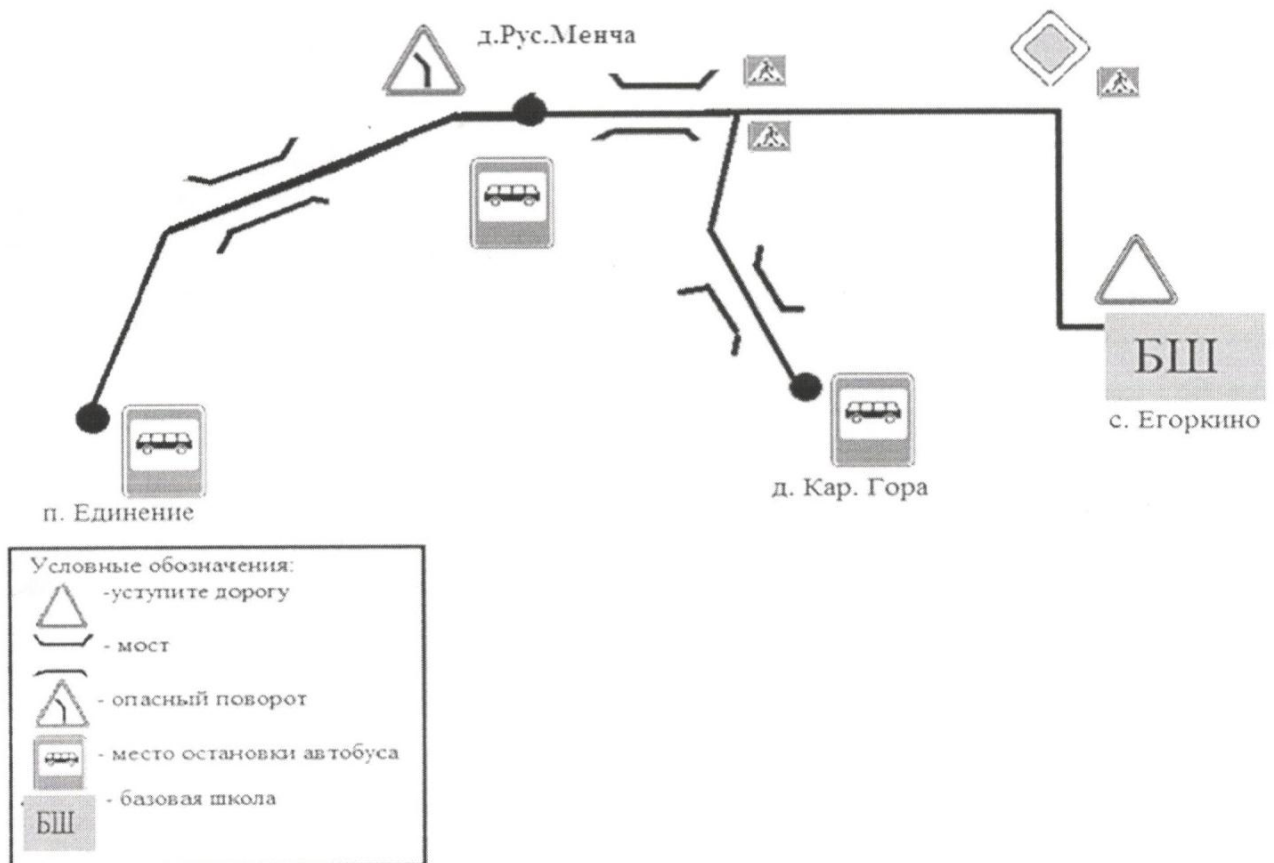
«СОГЛАСОВАНО»
Начальник ОГИБДД МВД
России по Нурлатскому району РТ

_____ Р.Р. Гарипов
« 18 » 08 2016 г.

«Утверждаю»
Директор МБОУ
«Егоркинская СОШ»

_____ Т.А. Жилина
« 18 » 08 2016 г.

**Схема
движения автобуса МБОУ «Егоркинская СОШ» Нурлатского муниципального
района РТ**



Схему составила *Жилина Т.А.* Жилина Т.А.

