

«СОГЛАСОВАНО»

Руководитель  
Исполнительного комитета  
Кукморского муниципального  
района Республики Татарстан  
А.Х. Гарифуллин

« » 2022 г.



«УТВЕРЖДАЮ»

Директор МБОУ «Лельвижская  
средняя школа»  
Г.М. Капитонов

« » 2022 г.



«СОГЛАСОВАНО»

Начальник ОГИБДД  
отдела МВД России по  
Кукморскому району  
майор полиции  
Ф.К. Фахрутдинов

« » 2022 г.



## ПАСПОРТ

дорожной безопасности образовательного учреждения

Муниципальное бюджетное общеобразовательное учреждение

«Лельвижская средняя школа»

Кукморского муниципального района Республики Татарстан

(наименование образовательного учреждения)

2022

## Общие сведения

Муниципальное бюджетное общеобразовательное учреждение  
«Лельвижская средняя школа» Кукморского муниципального района  
Республики Татарстан

(Полное наименование образовательного учреждения)

Юридический адрес: 422126, Республики Татарстан, Кукморский  
муниципальный район с. Лельвиж, ул. Школьная д.5

Фактический адрес: 422126, Республики Татарстан, Кукморский  
муниципальный район с. Лельвиж, ул. Школьная д.5

Руководители образовательного учреждения:

Директор (руководитель) Капитонов Евгений Михайлович 8(84364)22-2-34  
(фамилия, имя, отчество) (телефон)

Заместитель директора  
по учебной работе Ермалаева Светлана Алексеевна 8(84364)22-2-34  
(фамилия, имя, отчество) (телефон)

Заместитель директора  
по воспитательной работе Габдулхакова Ирина Степановна 8(84364)22-2-34  
(фамилия, имя, отчество) (телефон)

Ответственный работник  
Управления образования главный специалист Смирнова Л.С.  
(должность) (фамилия, имя, отчество)  
8(84364)270-41  
(телефон)

Ответственные от  
Госавтоинспекции Начальник ОГИБДД Ф.К. Фахрутдинов  
(должность) (фамилия, имя, отчество)  
8(84364) 2-65-31  
(телефон)

Ответственные работники  
за мероприятия по профилактике  
детского травматизма Гос. Инспектор ГТН и РАС  
ГИБДД ОМВД России по Гиниятуллин Р.М.  
Кукморскому району (фамилия, имя, отчество)  
(должность)  
8(84364)2-71-90  
(телефон)

Руководитель или ответственный  
работник дорожно –эксплуатационной  
организации, осуществляющей содержание  
улично –дорожной сети(УДС), ГДС Главтатдортранс

**Р.Ю. Сабиров**  
(фамилия, имя, отчество)

Глава Лельвижского  
сельского поселения

**Э.Ю. Игнатъева**  
(фамилия, имя, отчество)

Руководитель или ответственный  
работник дорожно –эксплуатационной  
организации, осуществляющей содержание  
технических средств организации дорожного  
движения (ТСОДД) ,ГДС Главтатдортранс

**Р.Ю. Сабиров**  
(фамилия, имя, отчество)

Глава Лельвижского  
сельского поселения

**Э.Ю. Игнатъева**  
(фамилия, имя, отчество)

Количество учащихся	<u>56</u>
воспитанников	<u>12</u>
Наличие уголка по БДД	<u>да, фойе 1этаже, фойе дошкольной группы</u> (если имеется, указать место расположения)
Наличие класса по БДД	<u>да, подвальное помещение</u> (если имеется, указать место расположения)
Наличие автогородка (площадки) по БДД	<u>нет</u>
Наличие автобуса в образовательном учреждении	<u>нет</u> (при наличии автобуса)
Владелец автобуса	<u>нет</u> (образовательное учреждение, муниципальное образование и др.)

Время занятий в образовательном учреждении:

Понедельник - суббота

1-ая смена: 8.00 – 14.30 (период)

внеклассные занятия: 16.00 – 19.00 (период)

### Дошкольная группа

Понедельник – пятница

7.00-17.30

### **Телефоны оперативных служб:**

101 (01) – Пожарная охрана и спасатели

102 (02) – Полиция

103 (03) – Скорая медицинская помощь

104 (04) – Аварийная служба газовой сети

### **Содержание**

План-схемы образовательного учреждения.

1. Район расположения образовательного учреждения, пути движения транспортных средств и детей (обучающихся, воспитанников).
2. Организация дорожного движения в непосредственной близости от образовательного учреждения с размещением соответствующих

технических средств организации дорожного движения, маршруты движения детей и расположение парковочных мест.

3. Маршруты движения организованных групп детей от образовательного учреждения к стадиону, парку или спортивно-оздоровительному комплексу.

4. Пути движения транспортных средств к местам разгрузки/погрузки и рекомендуемые безопасные пути передвижения детей по территории образовательного учреждения.

Информация об обеспечении безопасности перевозок детей специальным транспортным средством (автобусом).

1. Общие сведения.

2. Маршрут движения автобуса до образовательного учреждения.

3. Безопасное расположение остановки автобуса у образовательного учреждения.

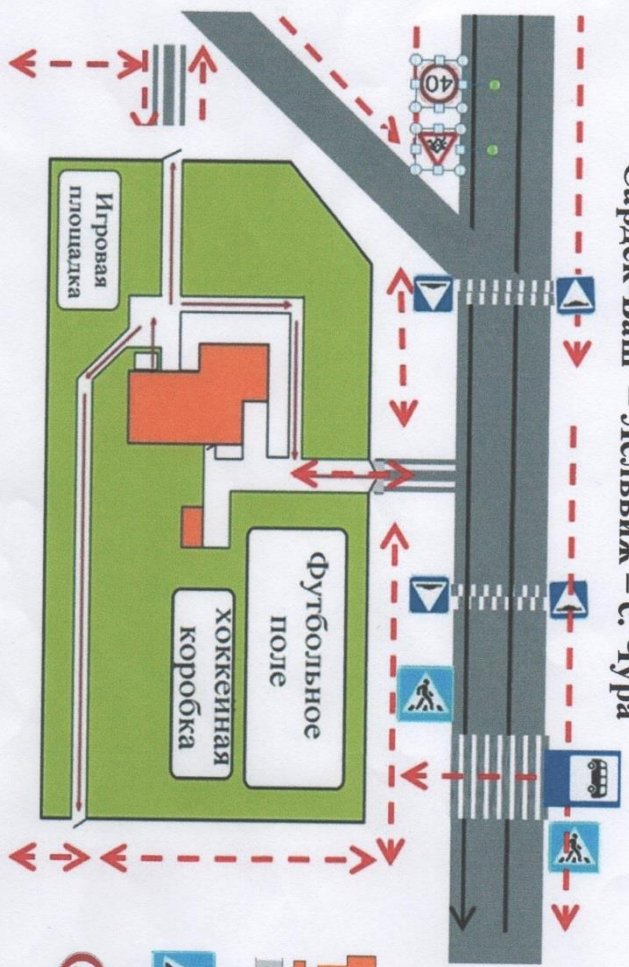
## Приложения

План-схема пути движения транспортных средств и детей (обучающихся, воспитанников) при проведении дорожных ремонтно-строительных работ вблизи образовательного учреждения.

# ПЛАН-СХЕМА БЕЗОПАСНОГО МАРШРУТА ДВИЖЕНИЯ

## МБОУ «Лельвижская средняя школа» Кукморского района

Сардек-Баш – Лельвиж – с. Чура



**Условные знаки**

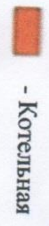
- Движение по территории ОУ
- Движение транспорта
- Движение по маршруту в асф.
- Школа
- Котельная
- Простая часть
- пешеходный переход
- Ограничение скорости
- Осторожно дети

# 1. План-схема расположения образовательного учреждения

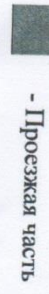
## Условные знаки



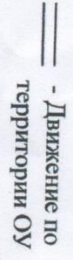
- Школа  
- Д/С




- Котельная




- Проезжая часть



- Движение по территории ОУ



- Движение транспортных средств



- Движение подростков и детей

## Дорожные знаки



- осторожно, искусственные неровности












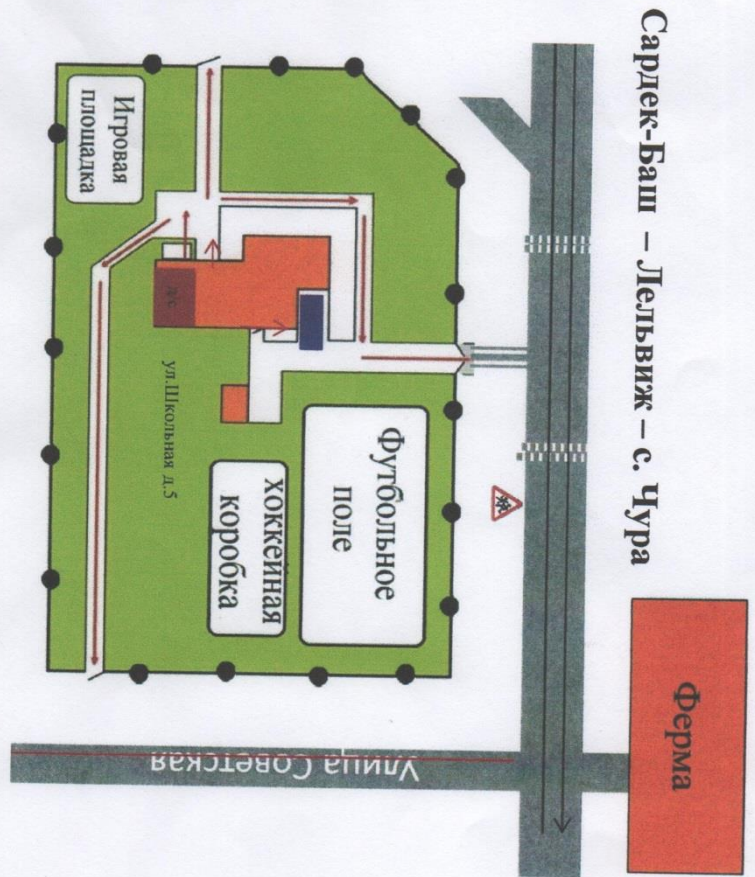
- Осторожно, дети



2. Схема организации дорожного движения в непосредственной близости от образовательного учреждения с размещением соответствующих технических средств организации дорожного движения: маршрутов движения детей и расположения парковочных мест.

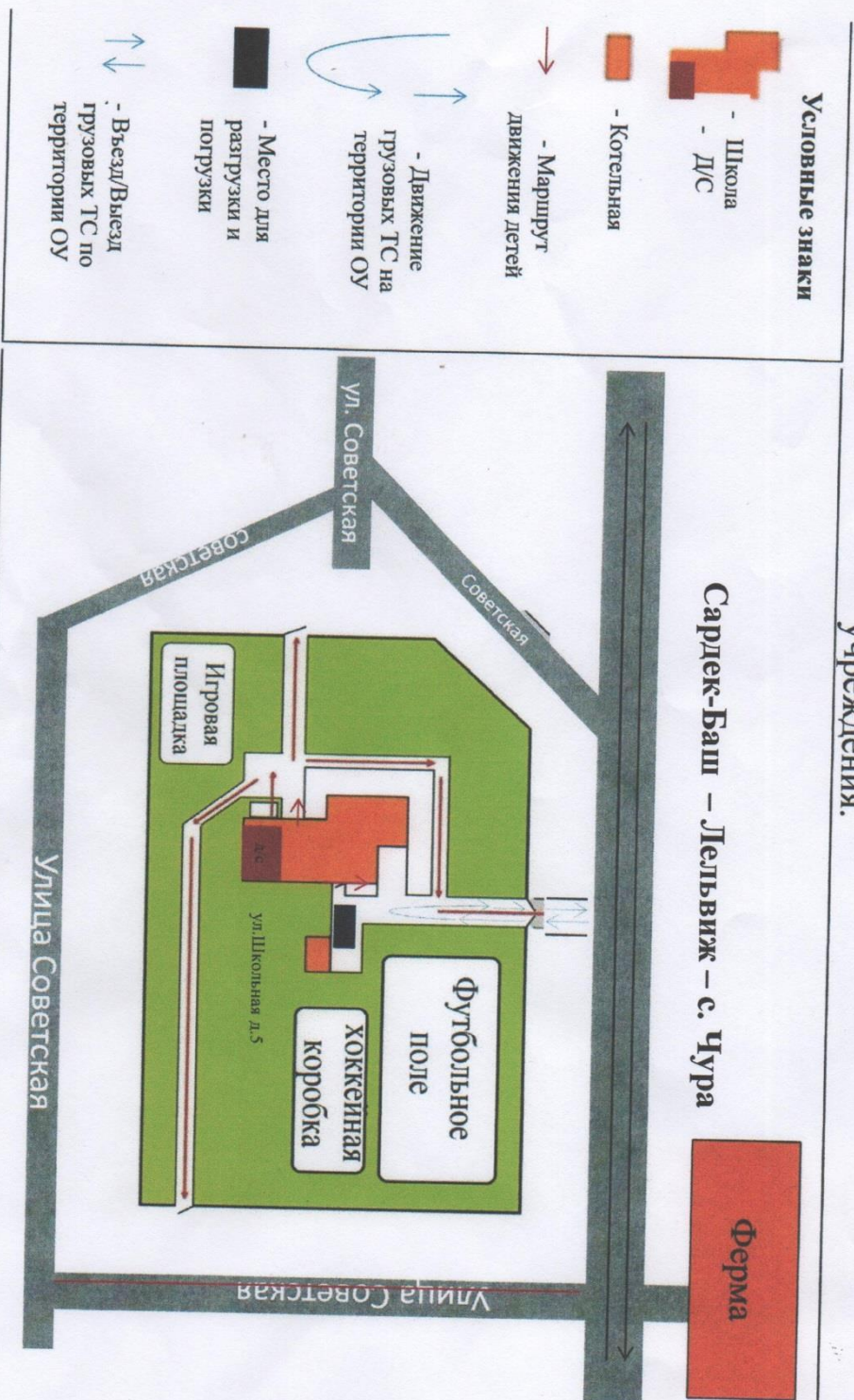
**Условные знаки**

-  - Школа
-  - Д/С
-  - Котельная
-  - Проезжая часть
-  - Движение по территории ОУ
-  - Направление движения транспортного средства
-  - Маршрут движения детей
-  - Место для парковки
-  - Ограждение школы












### 3. Пути движения транспортных средств к местам разгрузки/погрузки и рекомендуемые безопасные пути передвижения детей по территории образовательного учреждения.




1. План-схемы пути движения транспортных средств и детей (учеников) при проведении дорожных ремонтно-строительных работ вблизи образовательных учреждений

**Условные знаки**

-  - Школа
-  - Д/С
-  - Котельная
-  - Проезжая часть
-  - Ограждение школы
-  - Движение подростков и детей во время ремонта дороги
-  - Ремонт дороги

**Дорожные знаки**

-  - Ремонт дороги

